










Условные обозначения и линии :

-  - граница проезжей части
-  - стойка под знаки дорожные
-  - существующие здания и сооружения
-  - газон
-  - тротуар
-  - проектируемые дорожные знаки

				ПОДД.Э-Д-19-23-1/03/24-5				
Изм.	Лист	№ докум.	Подп.	Дата	Объект: Внутридворовая территория Адрес: Московская обл., г. Мытищи, улица Семашко, д.4к3	Литера	Масса	Масштаб
								1:500
						Лист	Листов	
Утв.		Васин Ю.А.				ООО «Бизнес База»		

**Номенклатура – спецификация дорожных знаков по ГОСТ 52290-2004
на период эксплуатации**

№ п/п	Номер знака	Изображение знака	Наименование знака	Тип размер	Количество шт.
1	3.27		Остановка запрещена	II	4
2	8.2.4		Зона действия	II	1
3	8.24		Работает эвакуатор	II	4
Итого:					9

Стойки под дорожные знаки:
труба оцинкованная d=76 мм – 4 шт.
хомут оцинкованный d=76 мм – 18 шт.

Согласовано										
Взам. инв.№										
Подп. и дата										
Инв. № подл.							ПОДД.Э-Д-19-23-1/03/24-5			
	<i>Изм</i>	<i>Кол.уч</i>	<i>Лист</i>	<i>№ док.</i>	<i>Подп.</i>	<i>Дата</i>				
	Разработал		Максимов				Номенклатура-спецификация дорожных знаков	<i>Стадия</i>	<i>Лист</i>	<i>Листов</i>
	Проверил									
ГИП		Васин				ООО «Бизнес База»				